




5 PLANTA BAIXA PAVIMENTAÇÃO ASFÁLTICA E SINALIZAÇÃO URBANA, CERES E GOITACASES
ESCALA: 2:1

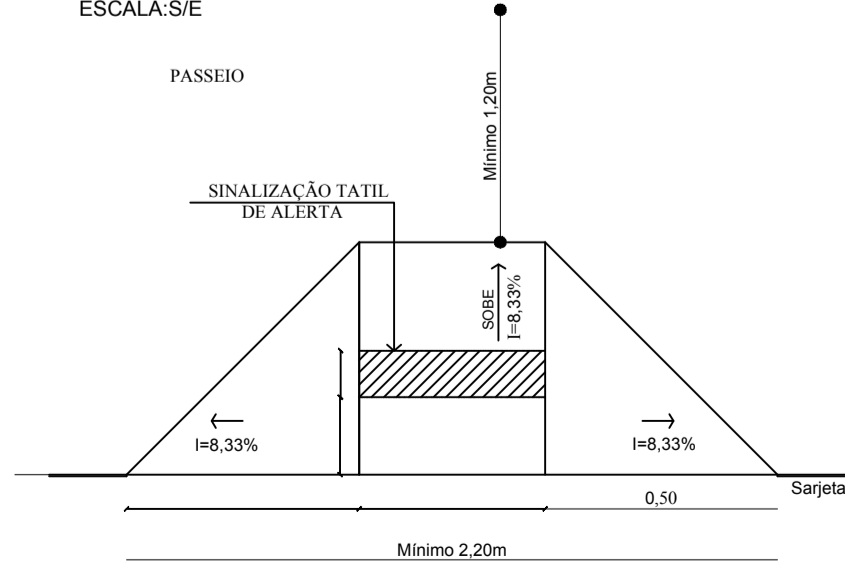
6 PLANTA BAIXA PAVIMENTAÇÃO ASFÁLTICA E SINALIZAÇÃO URBANA, CALAPALOS
ESCALA: 2:1



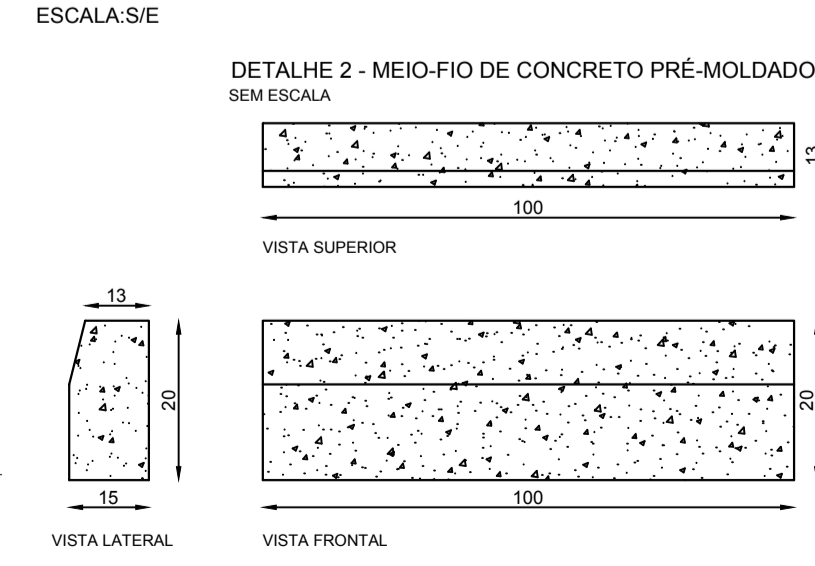
3 CORTE A-A
ESCALA: S/E

4 DETALHAMENTOS
ESCALA: S/E

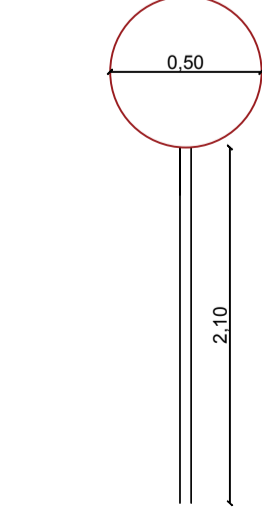
DETALHE 1- RAMPA DE ACESSO CONFORME A NBR 9050
ESCALA: S/E



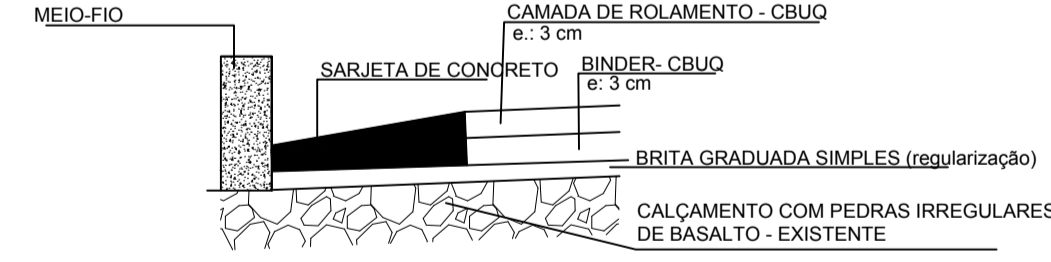
DETALHE 2- MEIO-FIO DE CONCRETO PRÉ-MOLDADO
ESCALA: S/E



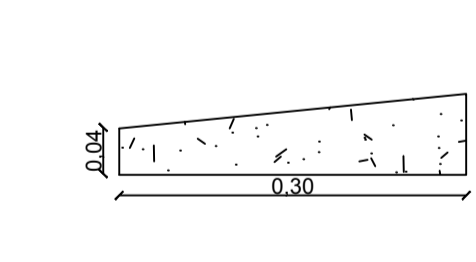
DETALHE 6 - PLACA DE TRÂNSITO
ESCALA: S/E



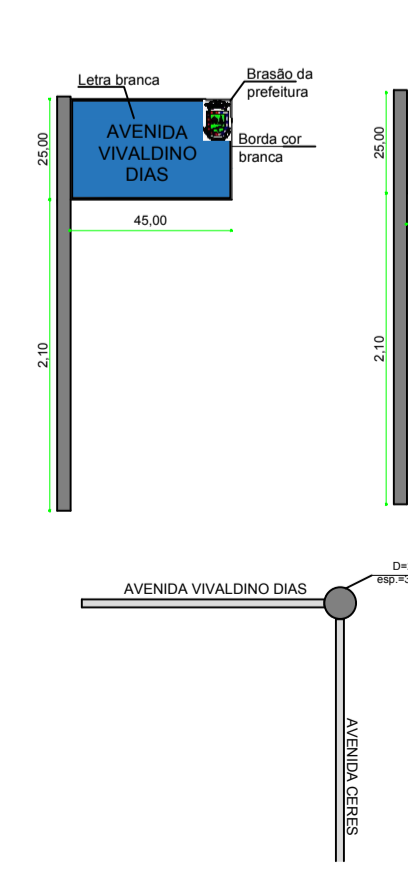
DETALHE 3
ESCALA: S/E



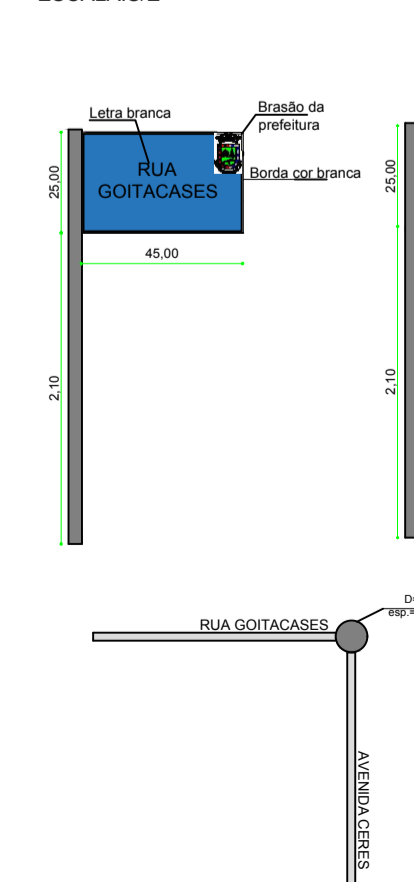
DETALHE 4 - SARJETA
ESCALA: S/E



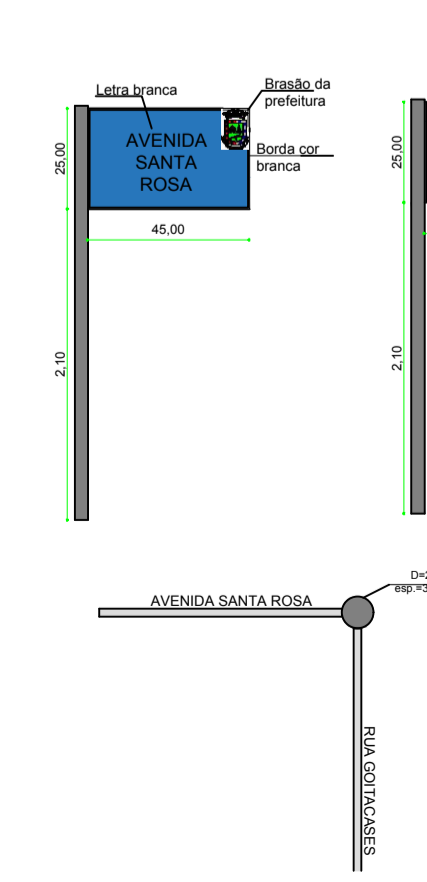
DETALHE 7 - PLACA 1
ESCALA: S/E



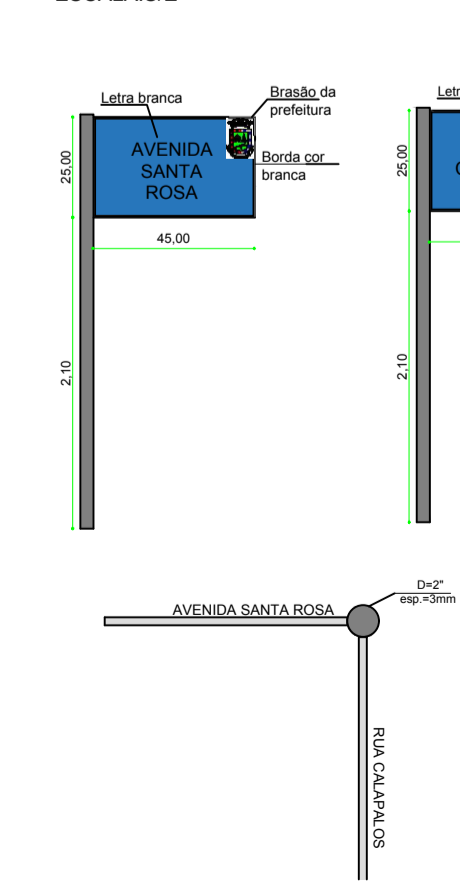
DETALHE 8 - PLACA 2
ESCALA: S/E



DETALHE 9 - PLACA 3
ESCALA: S/E



DETALHE 10 - PLACA 4
ESCALA: S/E



DEPARTAMENTO MUNICIPAL DE ENGENHARIA	
PROPRIETÁRIO:	PREFEITURA MUNICIPAL DE TENENTE PORTELA
PROJETO:	PROJETO DE PAVIMENTAÇÃO ASFÁLTICA, SINALIZAÇÃO URBANA
LOCAL:	RUA CALAPALOS, RUA GOITACASES E AVENIDA CERES
PRANCHA:	PLANTAS BAIXAS, CORTES E DETALHAMENTOS
Engenheiro civil:	ELIANDRO TIECKER
ESTAGIÁRIO DE ENGENHARIA CIVIL:	
REGISTRO CREA:	180283
ESCALA:	INDICADA
PRANCHA:	03/03
Resp. Técnico:	Prefeito Municipal
ÁREA CONSTRUÍDA:	5211,00 m ²
DATA:	JUNHO/2023
colaboração:	